


RELEVAMIENTO TOJO

2017

Situación actual



MGAP-DGSA

Se llevó adelante por primera vez un relevamiento preliminar de la especie exótica invasora *Ulex europeus* L. "Tojo", limitándose solamente a lo que se observaba al transitar rutas y caminos, constatando situaciones graves de avance en algunas zonas del país como se observa más adelante en los mapas.

Nombre Científico: (*Ulex europeus* L.)Nombre común: Tojo

Exótica Invasora, de origen europeo, muy peligrosa en áreas de campo natural y forestal. Se encuentra entre las 100 exóticas invasoras más dañinas del mundo.

Son arbustos espinosos que crecen hasta 4 mts de altura y desplazan a las especies a su alrededor, son alelopáticas, se reproducen por semillas muy viables.

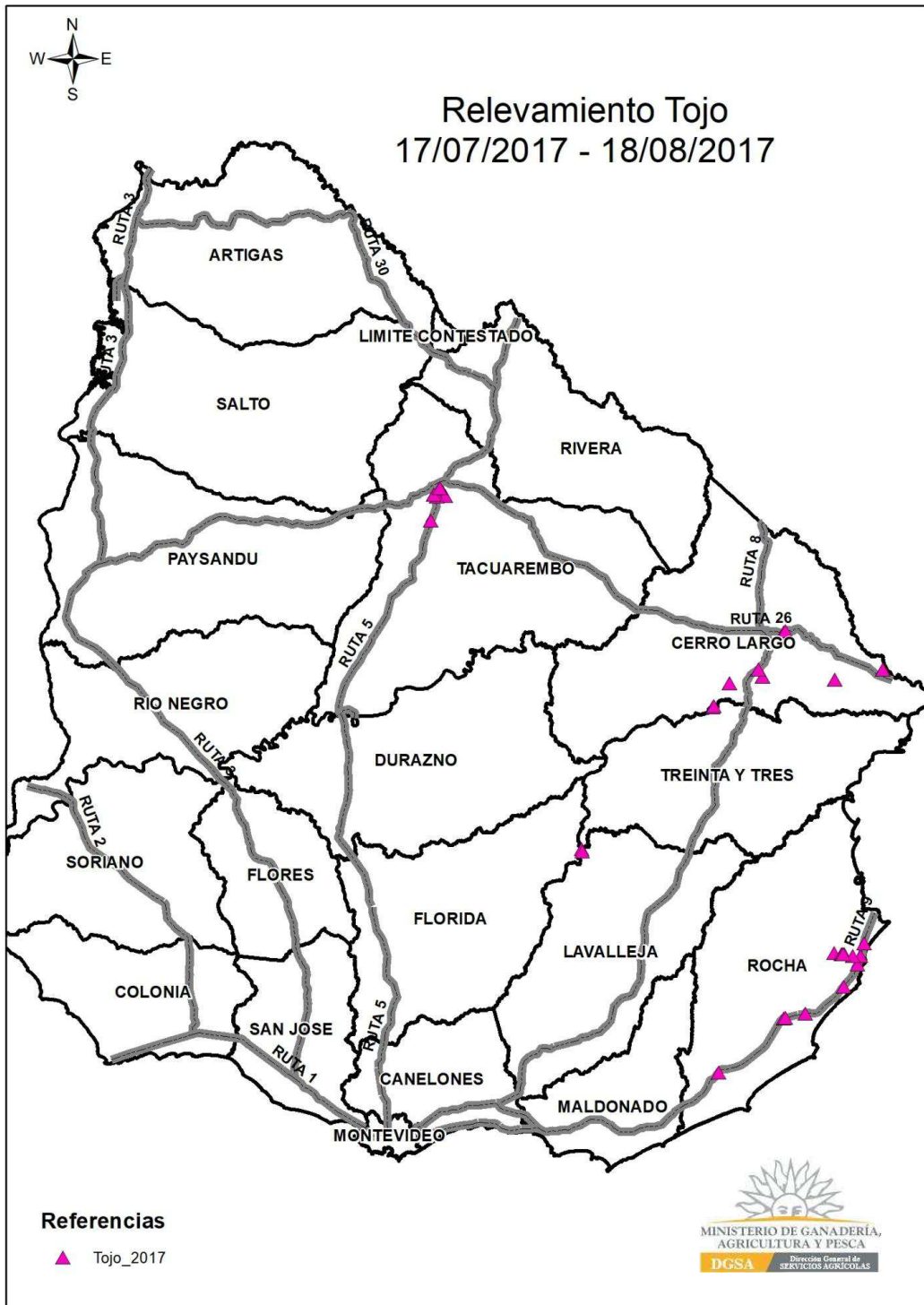
Entre los perjuicios se destacan: reducción de área de pastoreo, amenaza a la biodiversidad, reduce calidad de lana en ovinos, disminución de la producción en general, barrera para el tránsito de ganado.



Planta de Tojo



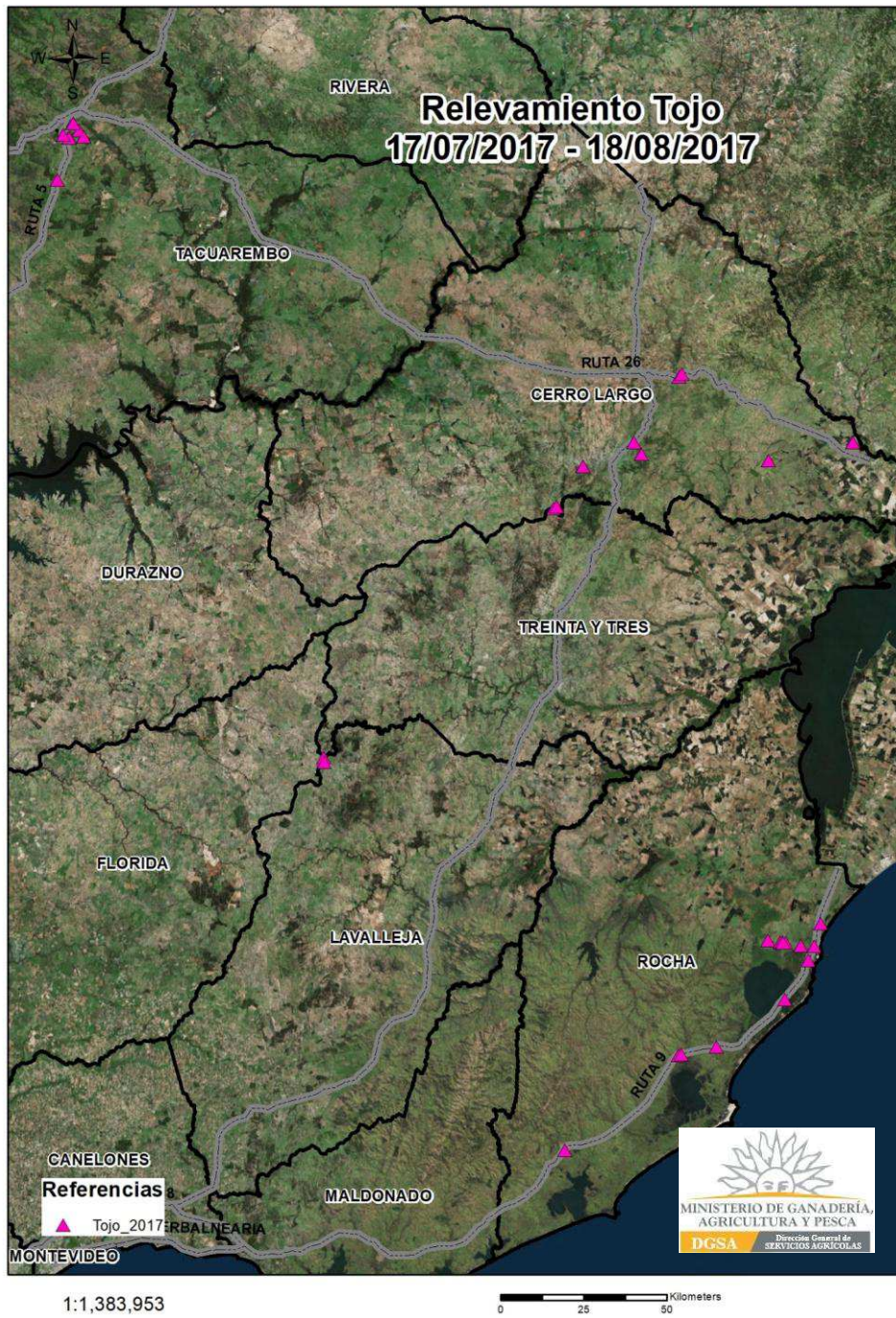
Campo colonizado por Tojo



1:2,500,000

0 25 50 100 150 Kilometers

Mapa N°1 Camineria Tojo



Mapa N°2 Tojo en territorio

Equipo de trabajo:

Ing. Agr. Santiago Contarin, Ing. Agr. Juan Ihlenfeld, Ing. Agr. Pablo Faguaga, Tec Agrop.
Wuillan Techeira, Ing. Agr. Gonzalo Figarola, Tec. Agr. Juan Luis Corti, Silvana Fernández
Colaboración Ing. Agr. Elina Zefferino